

**BOLETIN EPIDEMIOLOGICO MENSUAL DE ENFERMEDADES VESICULARES
Y OTRAS ENFERMEDADES DE CONTROL OFICIAL
COLOMBIA 2012
DIRECCION TECNICA VIGILANCIA EPIDEMIOLOGICA
SUBGERENCIA DE PROTECCION ANIMAL**

**JULIO DE
2012
(Definitivo)**

Vesiculares

Actualizado a 31 de diciembre de 2012

DEPARTAMENTO	PREDIOS REPORTADOS	PREDIOS CON COLECTA DE EPITELIO	AFTOSA "A"	AFTOSA "O"	@ FIEBRE AFTOSA	ESTOMATITIS INDIANA	ESTOMATITIS NEW JERSEY	& ESTOMATITIS VESICULAR	@ NEGATIVO FIEB.AFTOSA	E.N. JERSEY E. INDIANA	VESICULAR
ANTIOQUIA	9	9	0	0	0	0	9	0	0	0	0
ATLANTICO	1	1	0	0	0	0	1	0	0	0	0
BOLIVAR	3	3	0	0	0	0	2	0	0	1	0
CAUCA	1	1	0	0	0	0	1	0	0	0	0
CESAR	2	1	0	0	0	0	1	0	1	0	0
CORDOBA	1	1	0	0	0	0	1	0	0	0	0
CUNDINAMARCA	1	1	0	0	0	0	1	0	0	0	0
HUILA	1	0	0	0	0	0	0	0	1	0	0
LA GUAJIRA	1	0	0	0	0	0	0	0	1	0	0
NARIÑO	12	12	0	0	0	0	11	0	0	1	0
NORTE SANTANDER	32	21	0	0	0	0	18	0	14	0	0
SANTANDER	1	1	0	0	0	1	0	0	0	0	0
SUCRE	2	2	0	0	0	0	1	0	0	1	0
TOLIMA	1	1	0	0	0	0	1	0	0	0	0
TOTAL JULIO 2012	68	54	0	0	0	1	47	0	17	3	0
TOTAL JULIO 2012	255	205	0	0	0	5	173	2	71	3	1

COMPARATIVO AÑO 2011

DEPARTAMENTO	PREDIOS REPORTADOS	PREDIOS CON COLECTA DE EPITELIO	AFTOSA "A"	AFTOSA "O"	@ FIEBRE AFTOSA	ESTOMATITIS INDIANA	ESTOMATITIS NEW JERSEY	& ESTOMATITIS VESICULAR	@ NEGATIVO FIEB.AFTOSA
TOTAL JULIO 2011	16	14	0	0	0	0	13	0	3
TOTAL JULIO 2011	111	91	0	0	0	3	63	2	43

& Diagnostico clinico epidemiológico

@ Diagnostico por investigación seroepidemiológica

**OCURRENCIA DE ENFERMEDADES VESICULARES
CUADRANTES AFECTADOS JULIO DE 2012**

ESTOMATITIS NEW JERSEY	
DEPARTAMENTO	CUADRANTE
ANTIOQUIA	1341D
ANTIOQUIA	1341A
ANTIOQUIA	1341A
ANTIOQUIA	1442A
ANTIOQUIA	1442A
ANTIOQUIA	1442A
ANTIOQUIA	1442A
ANTIOQUIA	1441A
ANTIOQUIA	1241G
ATLANTICO	0443B
BOLIVAR	0642C
BOLIVAR	0642C
CAUCA	1940H
CESAR	1045C
CORDOBA	0842A
CUNDINAMARCA	1644A
NARINO	2337F
NARINO	2338D
NARINO	2338D
NARINO	2338D
NARINO	2338D
NARINO	2237I
NARINO	2338A
NARINO	2338D
NARINO	2338D
NARINO	2337I
NARINO	2338A

ESTOMATITIS NEW JERSEY

DEPARTAMENTO	CUADRANTE
NORTE SANTANDER	1047H
NORTE SANTANDER	1047G
NORTE SANTANDER	1047H
NORTE SANTANDER	1047H
NORTE SANTANDER	1047H
NORTE SANTANDER	1047I
NORTE SANTANDER	1047I
NORTE SANTANDER	1047I
NORTE SANTANDER	0846I
NORTE SANTANDER	0846I
NORTE SANTANDER	0846I
NORTE SANTANDER	0846I
NORTE SANTANDER	0846I
NORTE SANTANDER	0846I
NORTE SANTANDER	0846I
NORTE SANTANDER	0846I
NORTE SANTANDER	1147C
NORTE SANTANDER	0846H

SUCRE

0742D

TOLIMA

1742D

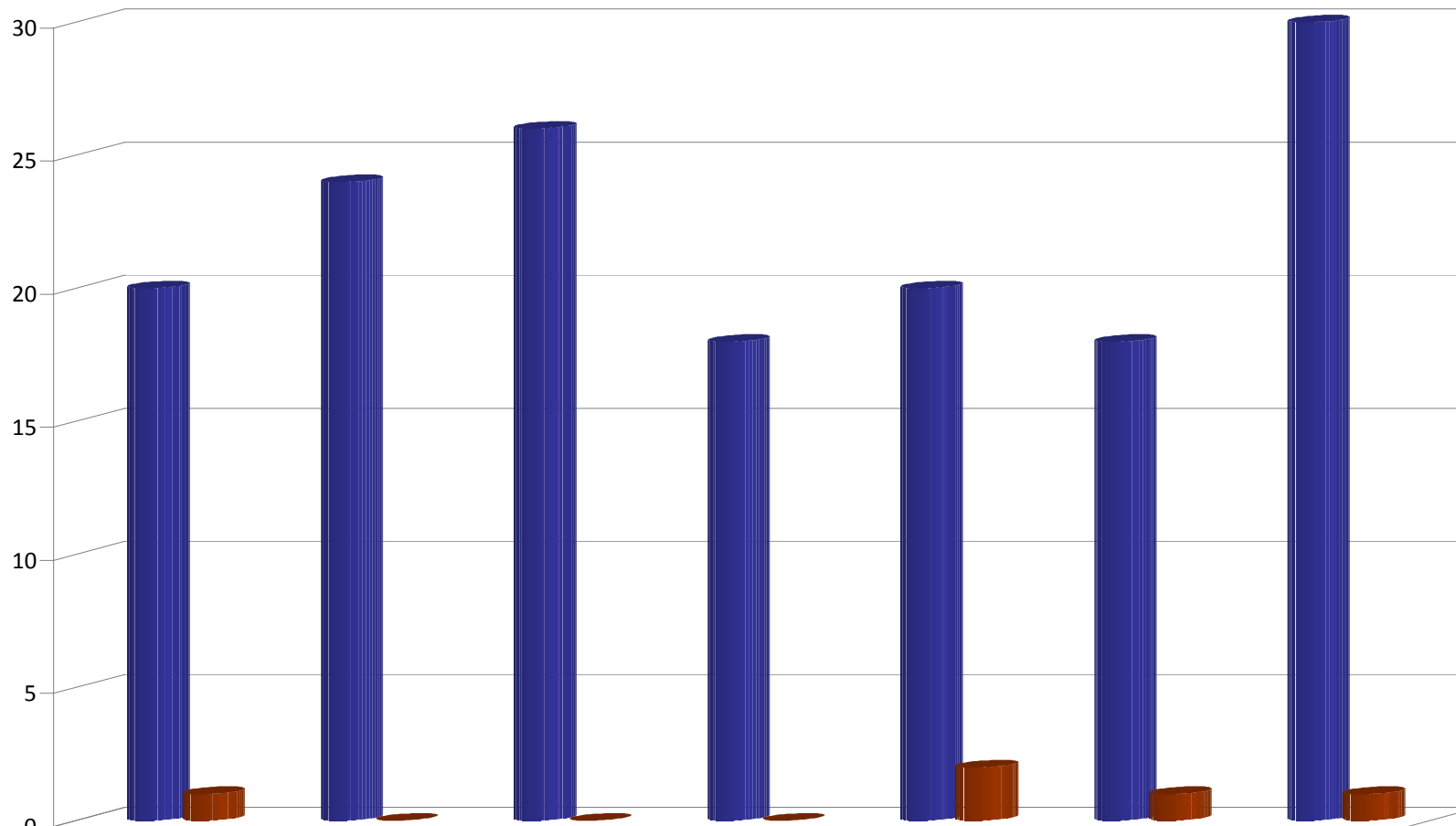
ESTOMATITIS INDIANA

SANTANDER

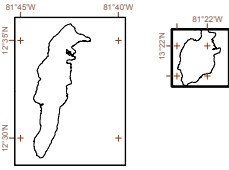
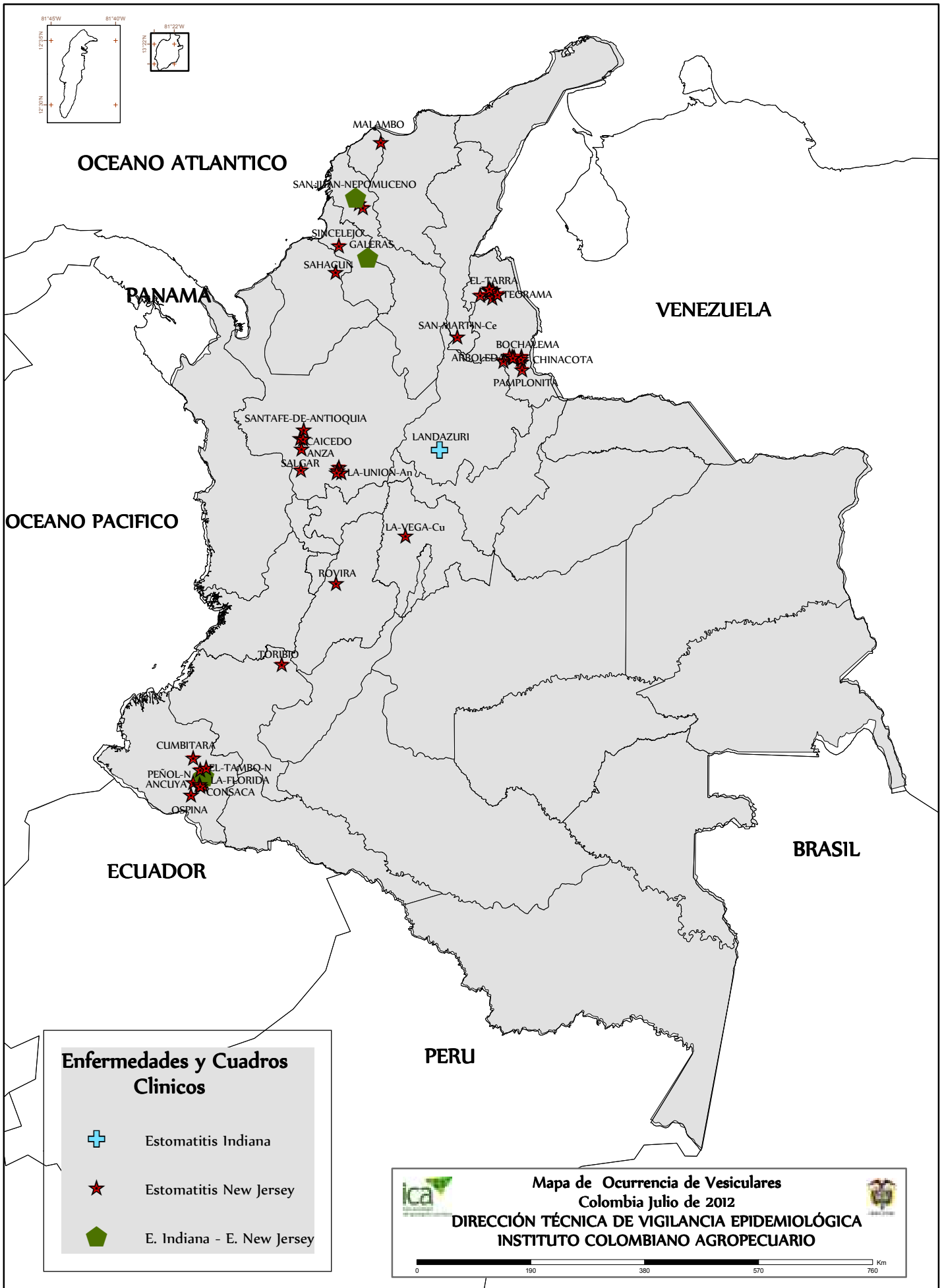
1345D

Estomatitis Vesicular: Distribución a Julio de 2012

Predios afectados



■ E. N. Jersey	20	24	26	18	20	18	47
■ E. Indiana	1	0	0	0	2	1	1



OCEANO ATLANTICO

PANAMA

OCEANO PACIFICO

VENEZUELA

BRASIL

PERU

ECUADOR


Enfermedades y Cuadros Clínicos

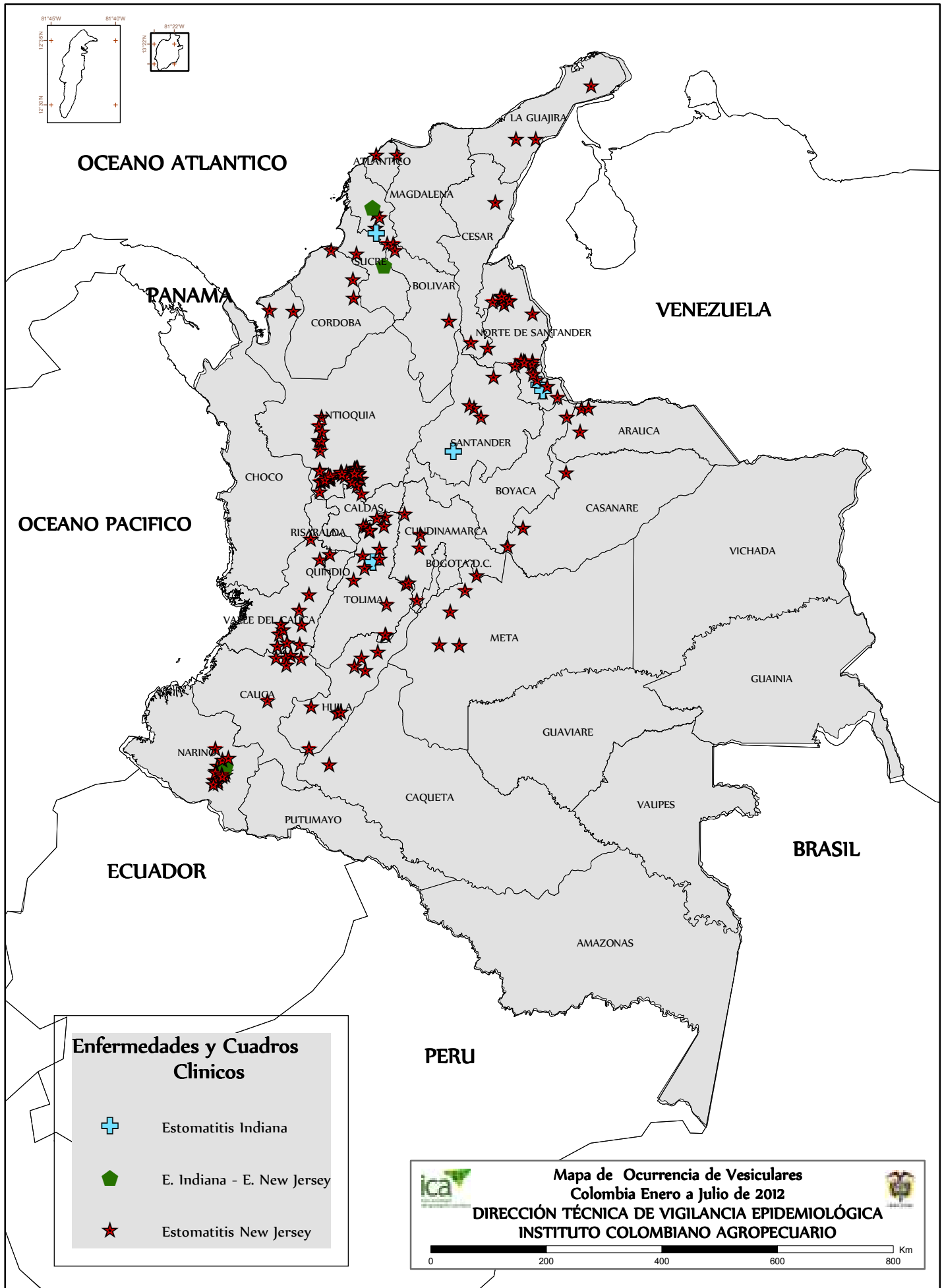
- Estomatitis Indiana
- Estomatitis New Jersey
- E. Indiana - E. New Jersey



Mapa de Ocurrencia de Vesiculares
Colombia Julio de 2012

DIRECCIÓN TÉCNICA DE VIGILANCIA EPIDEMIOLÓGICA
INSTITUTO COLOMBIANO AGROPECUARIO





JULIO DE 2012
SINDROME NEUROLOGICO

DEPARTAMENTO	PREDIOS REPORTADOS	ENCEFALITIS EQUI-ESTE	ENCEFALITIS EQUI-VENEZ	NEGATIVO RABIA	NEGATIVO RABIA EEB	NEGATIVO RABIA EEV	RABIA	S. NEUROLOGICO NEG EEV-EEE	SINDROME NEUROLOGICO	NEG RABIA EEV EEE
ANTIOQUIA	2	0	0	0	0	0	1	1	0	0
ARAUCA	5	0	0	1	2	0	2	0	0	0
BOYACA	1	0	0	0	1	0	0	0	0	0
CAQUETA	1	0	0	0	1	0	0	0	0	0
CASANARE	5	0	0	2	0	1	1	1	0	0
CAUCA	4	0	0	0	0	1	0	3	0	0
CESAR	4	0	0	0	2	0	2	0	0	0
CHOCO	1	0	0	0	0	0	0	0	1	0
CORDOBA	4	0	0	1	1	1	0	1	0	0
CUNDINAMARCA	6	0	0	1	0	0	5	0	0	0
GUAVIARE	2	0	0	1	1	0	0	0	0	0
MAGDALENA	4	0	0	0	0	0	1	2	0	1
META	1	0	0	0	1	0	0	0	0	0
NARIÑO	1	0	0	0	1	0	0	0	0	0
PUTUMAYO	3	0	0	1	2	0	0	0	0	0
RISARALDA	2	0	0	0	0	0	0	2	0	0
SUCRE	2	0	0	0	1	0	1	0	0	0
TOLIMA	1	0	0	0	1	0	0	0	0	0
VALLE	4	0	0	1	0	2	0	1	0	0
VICHADA	1	0	0	0	0	0	1	0	0	0
TOTAL JULIO 2012	54	0	0	8	14	5	14	11	1	1
ACUMULADO JULIO 2012	294	0	6	79	65	14	80	35	14	1

COMPARATIVO AÑO 2011

DEPARTAMENTO	PREDIOS REPORTADOS	ENCEFALITIS EQUI-ESTE	ENCEFALITIS EQUI-VENEZ	NEGATIVO RABIA	NEGATIVO RABIA EEB	NEGATIVO RABIA EEV	RABIA	S. NEUROLOGICO NEG EEV	SINDROME NEUROLOGICO
TOTAL JULIO 2011	53	0	0	16	17	2	9	9	0
ACUMULADO JULIO 2011	270	1	1	84	81	13	66	20	4

**OCURRENCIA OTRAS ENFERMEDADES DE CONTROL OFICIAL
CUADRANTES AFECTADOS JULIO DE 2012**

RABIA	
DEPARTAMENTO	CUADRANTE
ANTIOQUIA	0940A
ARAUCA ARAUCA	1350D 1249A
CASANARE	1448I
CESAR CESAR	0545H 0746A
CUNDINAMARCA CUNDINAMARCA CUNDINAMARCA CUNDINAMARCA CUNDINAMARCA	1745D 1745D 1745D 1745D 1745D
MAGDALENA	0643I
SUCRE	0742A
VICHADA	1557G
BRUCELOSIS	
HUILA	2141C

TUBERCULOSIS

DEPARTAMENTO	CUADRANTE
ANTIOQUIA	1042G
ANTIOQUIA	1043D
ANTIOQUIA	1043D
ANTIOQUIA	1341F

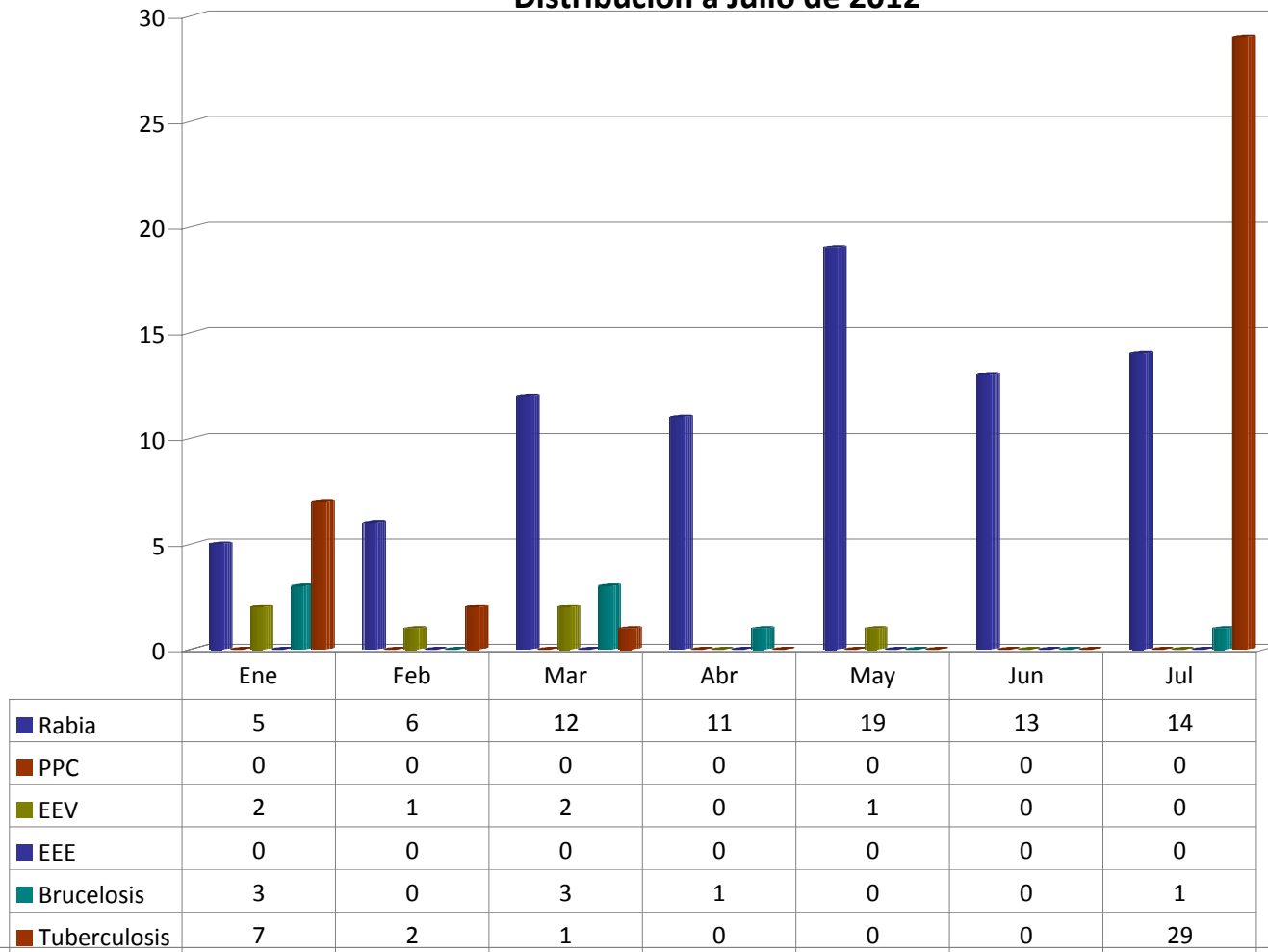
CESAR	0645H
-------	-------

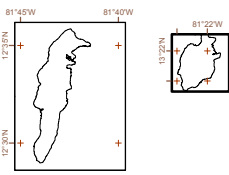
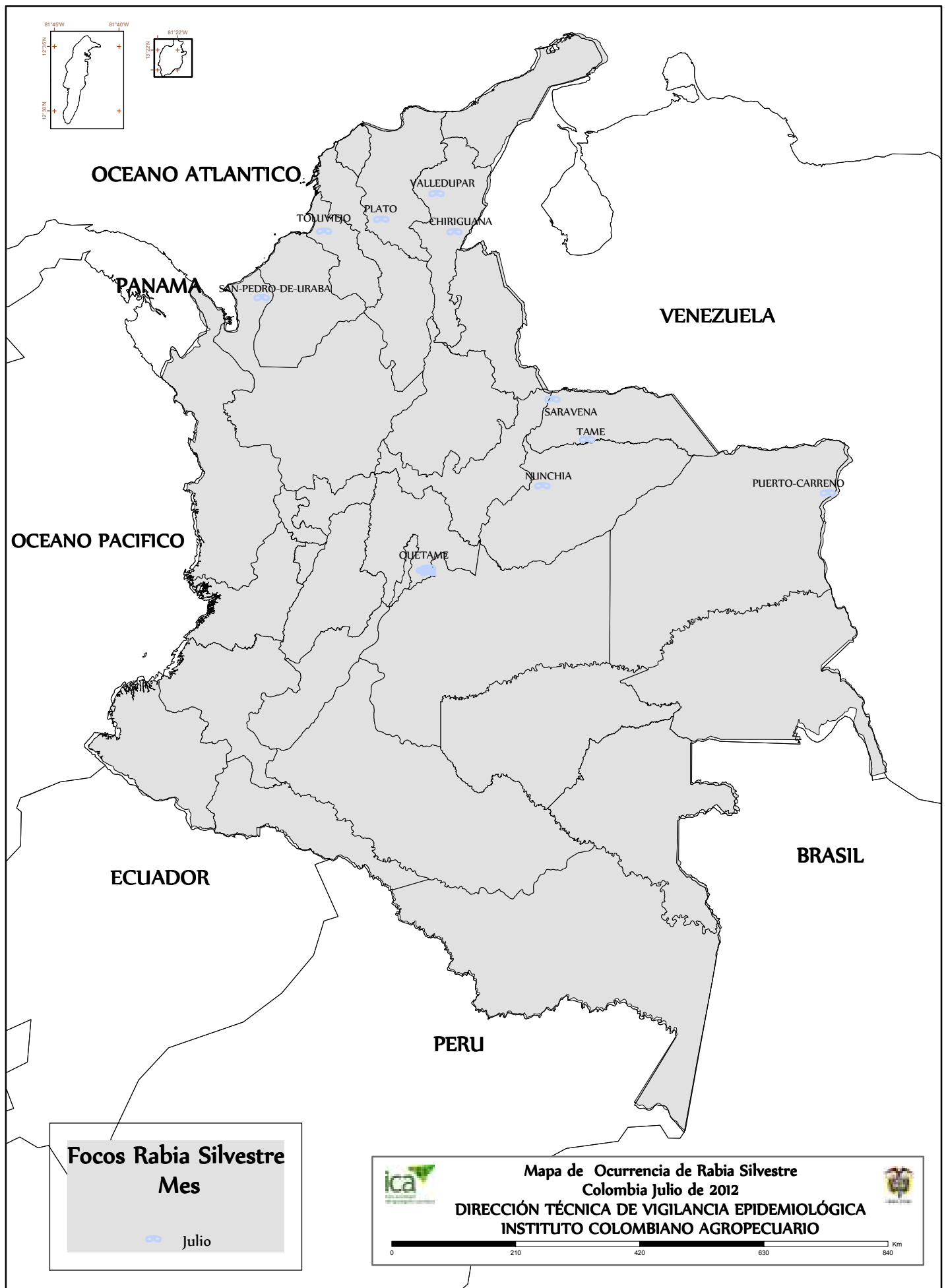
CUNDINAMARCA	1544I
CUNDINAMARCA	1544I
CUNDINAMARCA	1544I
CUNDINAMARCA	1544I
CUNDINAMARCA	1544I
CUNDINAMARCA	1644I
CUNDINAMARCA	1644I
CUNDINAMARCA	1544I
CUNDINAMARCA	1544I
CUNDINAMARCA	1544I
CUNDINAMARCA	1544I
CUNDINAMARCA	1544I
CUNDINAMARCA	1544I
CUNDINAMARCA	1544I
CUNDINAMARCA	1445G
CUNDINAMARCA	1445G
CUNDINAMARCA	1445G
CUNDINAMARCA	1445G
CUNDINAMARCA	1445G
CUNDINAMARCA	1445G
CUNDINAMARCA	1445G
CUNDINAMARCA	1445G
CUNDINAMARCA	1445H
CUNDINAMARCA	1445G

VALLE	1839F
-------	-------

Otras Enfermedades de Declaración Obligatoria: Distribución a Julio de 2012

Predios afectados





OCEANO ATLANTICO

VALLEDUPAR
PLATO
CHIRIGUANA

TOLUWBO

PANAMA

SAN-PEDRO-DE-URABA

VENEZUELA

SARAVENA
TAME

NUNCHIA

PUERTO-CARRENO

OCEANO PACIFICO

QUÉTAME

ECUADOR

BRASIL

PERU

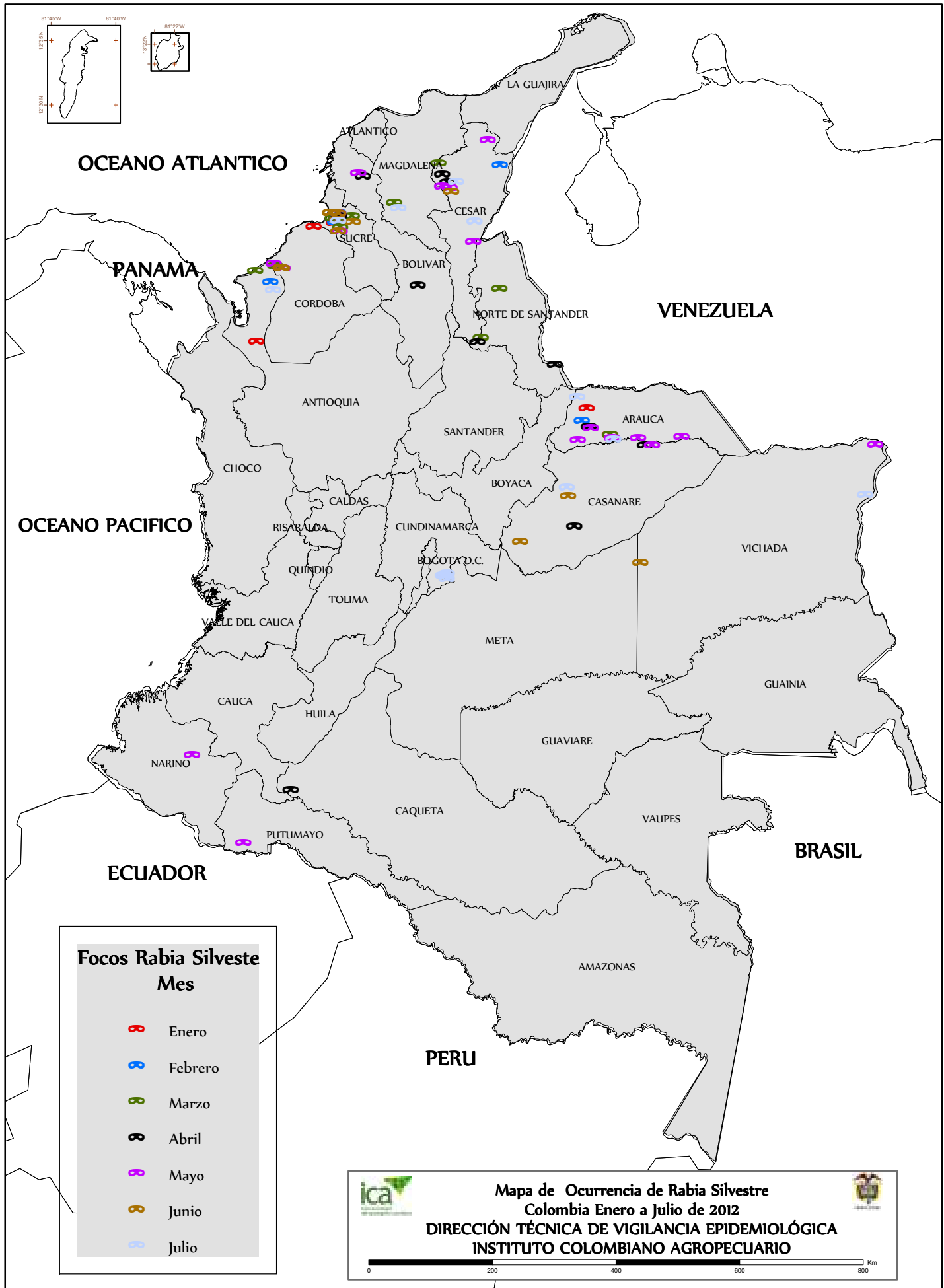
Focos Rabia Silvestre
Mes

● Julio

Mapa de Ocurrencia de Rabia Silvestre
Colombia Julio de 2012

DIRECCIÓN TÉCNICA DE VIGILANCIA EPIDEMIOLÓGICA
INSTITUTO COLOMBIANO AGROPECUARIO

0 210 420 630 840 Km





OCEANO ATLANTICO

PANAMA

UNGUÍA

VENEZUELA

PUERTO-BERRÍO

PAZ-DE-ARIPORO

OCEANO PACIFICO

OBANDO

ZARZAL


EL-TAMBO-Ca

ECUADOR

BRASIL

PERU

Enfermedad

 Encefalitis Equina Venezolana



Mapa de Ocurrencia de Encefalitis Equinas
Colombia Enero a Julio de 2012

DIRECCIÓN TÉCNICA DE VIGILANCIA EPIDEMIOLÓGICA
INSTITUTO COLOMBIANO AGROPECUARIO



0 180 360 540 720 Km

JULIO DE 2012
PESTE PORCINA CLASICA

DEPARTAMENTO	PREDIOS REPORTADOS	CUADRO SISTEMICO	NEGATIVO PPC	EN PROCESO CS
CAQUETA	1	0	1	0
CASANARE	1	0	1	0
CAUCA	5	0	5	0
CESAR	3	0	3	0
CUNDINAMARCA	1	0	1	0
HUILA	1	0	1	0
NARIÑO	5	0	5	0
SANTANDER	2	0	2	0
TOTAL JULIO 2012	19	0	19	0
ACUMULADO JULIO 2012	85	2	83	0

COMPARATIVO AÑO 2011

DEPARTAMENTO	PREDIOS REPORTADOS	CUADRO SISTEMICO	NEGATIVO PPC
TOTAL JULIO 2011	10	1	9
ACUMULADO JULIO 2011	83	4	79

JULIO DE 2012
CUADRO RESPIRATORIO, NEUROLOGICO y DIARREICO AVIAR

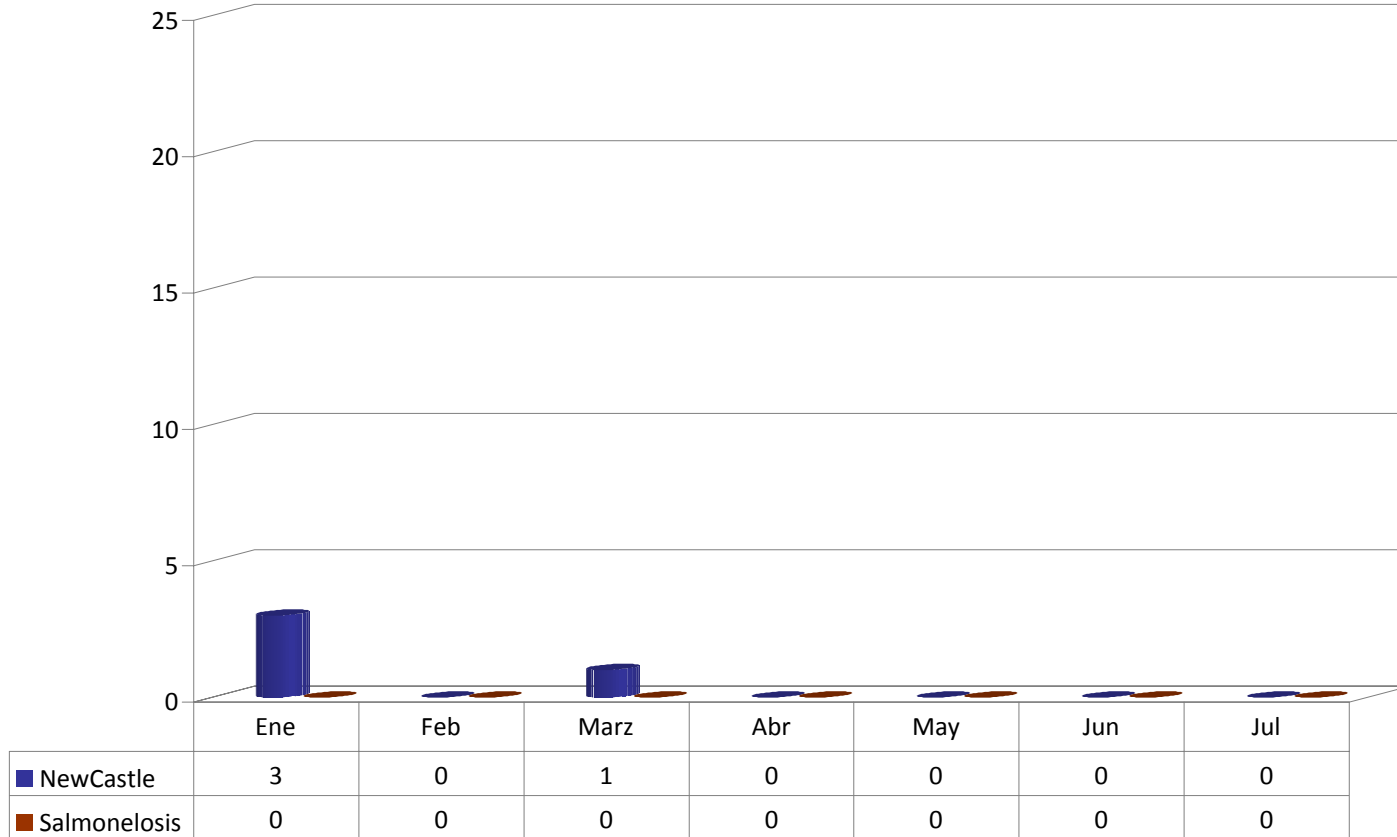
DEPARTAMENTO	PREDIOS REPORTADOS	CUADRO DIARREICO	CUADRO RESPIRATORIO	NEGATIVO NEWCASTLE INFLUENZA	NEGATIVO SALMONELOSIS	NEWCASTLE ALTA VIRULENCIA	SINDROME NEUROLOGICO	NEWCASTLE BAJA VIRULENCIA
ANTIOQUIA	1	0	0	0	0	0	0	1
ATLANTICO	1	0	0	1	0	0	0	0
CORDOBA	1	0	0	0	0	0	0	1
CUNDINAMARCA	1	0	0	1	0	0	0	0
LA GUAJIRA	4	0	0	2	0	0	0	2
NARIÑO	2	0	0	1	0	0	0	1
NORTE-SANTANDER	4	0	0	3	0	0	0	1
RISARALDA	1	0	0	1	0	0	0	0
SANTANDER	1	0	0	1	0	0	0	0
TOTAL JULIO 2012	16	0	0	10	0	0	0	6
TOTAL JULIO 2012	117	1	19	62	4	4	5	22

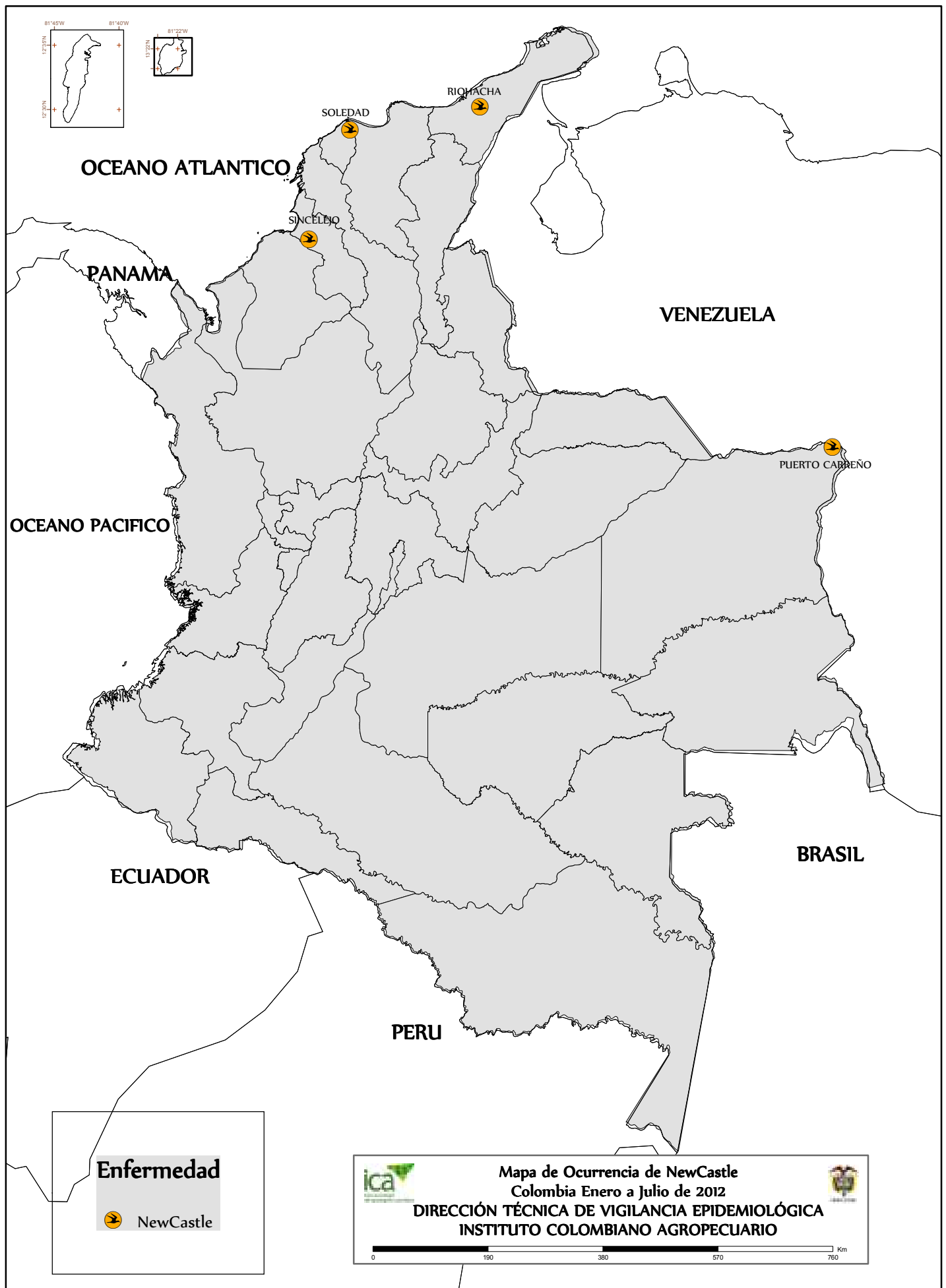
COMPARATIVO AÑO 2011

DEPARTAMENTO	PREDIOS REPORTADOS	CUADRO DIARREICO	CUADRO RESPIRATORIO	NEGATIVO NEWCASTLE INFLUENZA	NEGATIVO SALMONELOSIS	NEWCASTLE ALTA VIRULENCIA	SINDROME NEUROLOGICO	NEWCASTLE BAJA VIRULENCIA
TOTAL JULIO 2011	26	0	1	15	0	0	1	9
TOTAL JULIO 2011	115	0	5	68	4	2	1	35

Otras Enfermedades de Declaracion Obligatoria Aviar: Distribución a Julio de 2012

Predios afectados





JULIO DE 2012
CUADRO REPRODUCTIVO

DEPARTAMENTO	PREDIOS REPORTADOS	BRUCELOSIS	CUADRO REPRODUCTIVO	NEGATIVO BRUCELOSIS
ANTIOQUIA	1	0	0	1
HUILA	1	1	0	0
NORTE-SANTANDER	1	0	0	1
TOTAL JULIO 2012	3	1	0	2
TOTAL JULIO 2012	21	8	0	13

COMPARATIVO AÑO 2011

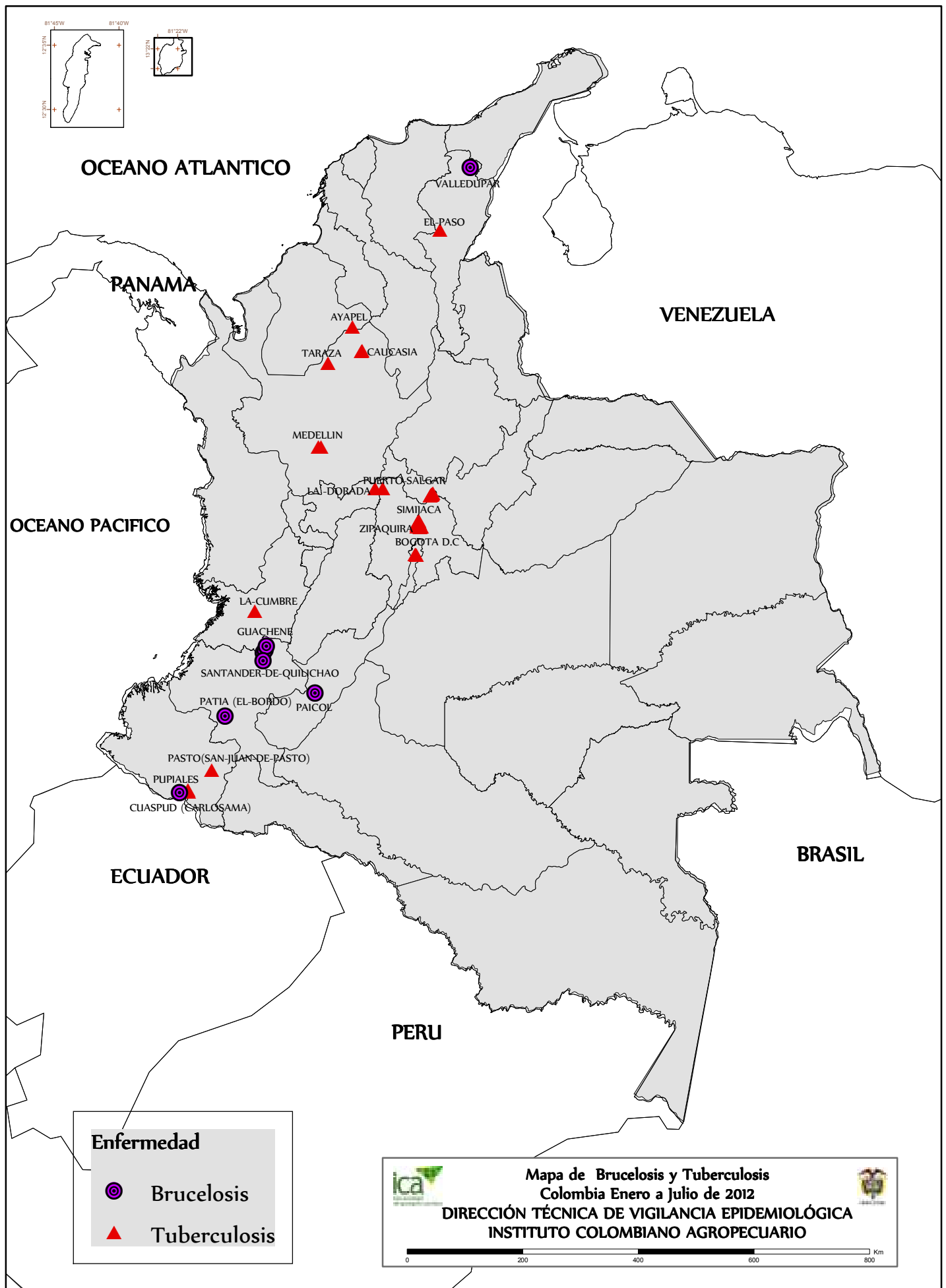
DEPARTAMENTO	PREDIOS REPORTADOS	BRUCELOSIS	CUADRO REPRODUCTIVO	NEGATIVO BRUCELOSIS
TOTAL JULIO 2011	4	0	0	4
TOTAL JULIO 2011	33	22	1	10

JULIO DE 2012
PATOLOGIA GRANULOMATOSA

DEPARTAMENTO	PREDIOS REPORTADOS	NEGATIVO TUBERCULOSIS	TUBERCULOSIS
ANTIOQUIA	5	1	4
CESAR	1	0	1
CUNDINAMARCA	33	10	23
DISTRITO CAPITAL	1	1	0
META	1	1	0
VALLE	1	0	1
TOTAL JULIO 2012	42	13	29
TOTAL JULIO 2012	62	23	39

COMPARATIVO AÑO 2011

DEPARTAMENTO	PREDIOS REPORTADOS	NEGATIVO TUBERCULOSIS	TUBERCULOSIS
TOTAL JULIO 2011	13	9	4
TOTAL JULIO 2011	38	20	18



OCEANO ATLANTICO

PANAMA

VENEZUELA

OCEANO PACIFICO

BRASIL

PERU

ECUADOR

Enfermedad



Brucellosis



Tuberculosis



Mapa de Brucelosis y Tuberculosis

Colombia Enero a Julio de 2012

DIRECCIÓN TÉCNICA DE VIGILANCIA EPIDEMIOLÓGICA

INSTITUTO COLOMBIANO AGROPECUARIO



0 200 400 600 800 Km